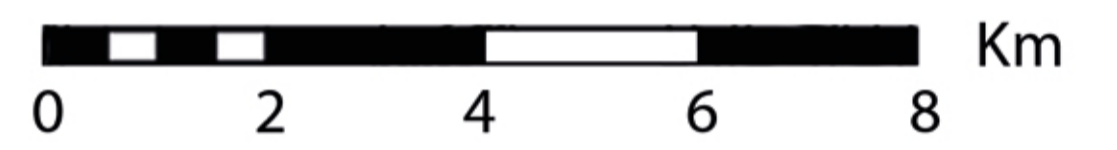


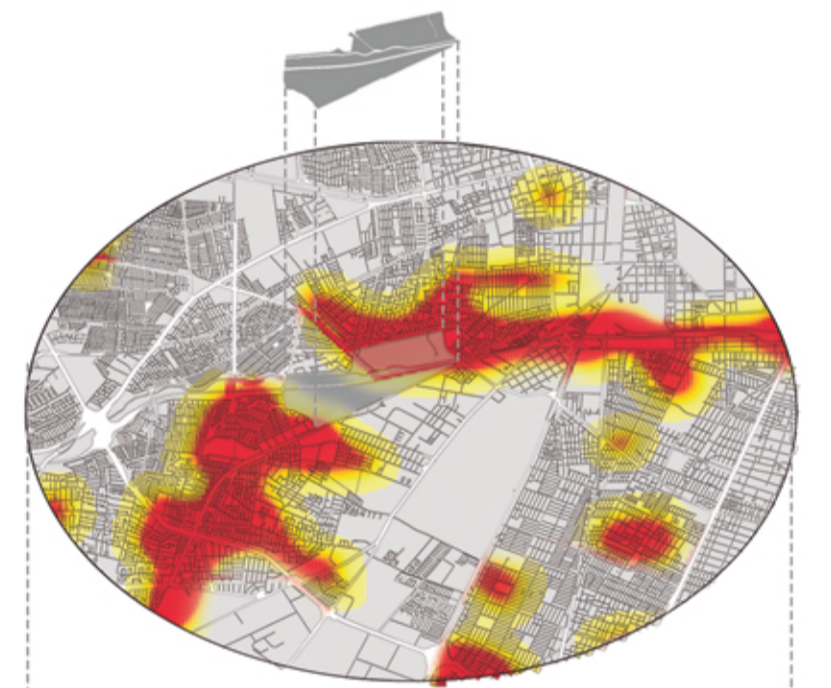
El corredor de basura en torno al futuro proyecto MELITREN constituye el mayor corredor de residuos de la ciudad. Al mismo tiempo, en el centro de este corredor se encuentra un vertedero ilegal el cual se encuentra central y bien conectado vialmente con otros puntos de acopio ilegal de residuos.

- Estacion Central
- MELITREN
- Autopista Central
- Zanjon de la Aguada
- Ruta 78
- Ex Vertedero Lo Errazuriz
- Estacion Metro L6
- Vertedero ilegal de Cerrillos
- Ciudad Parque Bicentenario
- Av. Americo Vespucio

- PRMS: Área verde Metropolitana
- Carabineros
- Establecimientos educacionales
- ★ Centros culturales



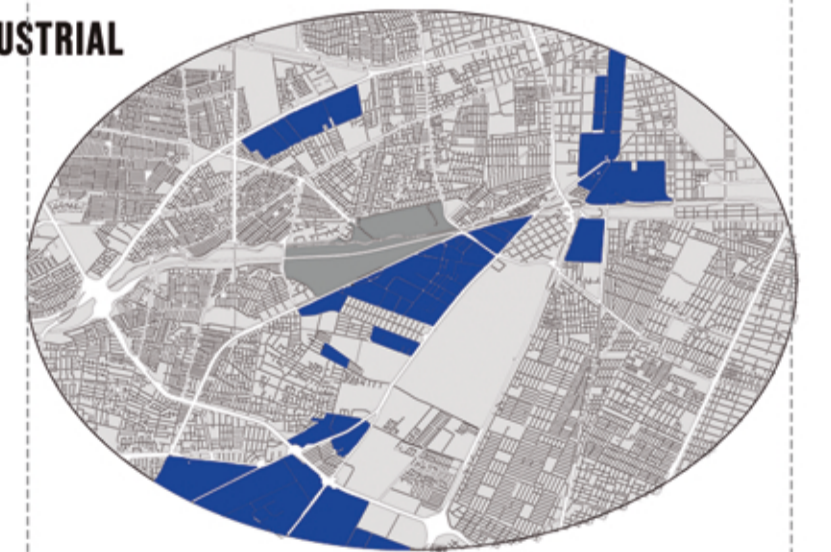
**BASURA**



**AREAS VERDES**



**USO INDUSTRIAL**



**VIAS PRINCIPALES**



En un radio de 15 min a pie desde el vertedero se encuentra una poblacion de 2.348 habitantes de nivel socio económico medio, medio-bajo con espacio público deteriorado, con carencia de infraestructura cultural y deportiva.

GSE 2012

- ABC1
- C3
- D

