PLANO COMUNA DE SAN ANTONIO Y SANTO DOMINGO
ESC 1:10.000

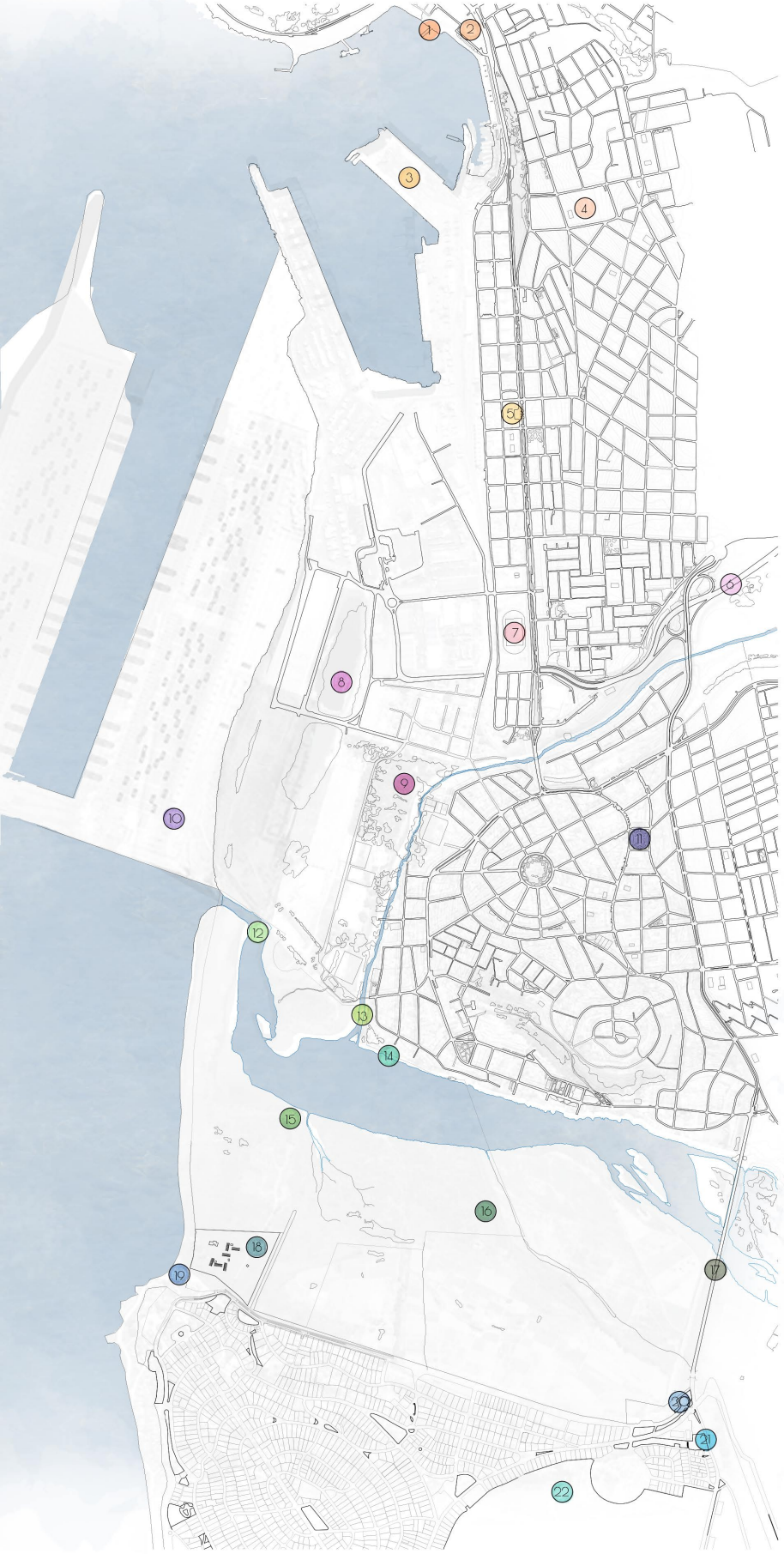
1
2
3
4
5
6
7
8
9
10
11
12
13
14
15
16
17
18
19
20
21
22

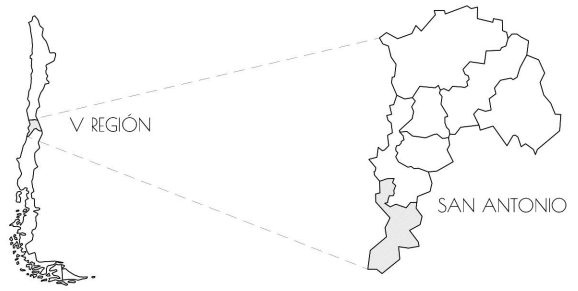
V REGIÓN
SAN ANTONIO

1. MERCADO PESQUERO
2. MALL SAN ANTONIO
3. PUERTO DE SAN ANTONIO
4. HOSPITAL DE SAN ANTONIO
5. MUNICIPALIDAD DE SAN ANTONIO
6. NUEVO ACCESO AL PUERTO
7. ESTADIO MUNICIPAL
8. LAGUNAS DE LLOLLEO
9. PARQUE DIR
10. PSG
11. PLAZA DE LLOLLEO
12. DESEMBOCADURA RÍO MAIPO
13. ESTERO EL SAUCE
14. CALETA DE PESCADORES
15. HUMEDAL RÍO MAIPO
16. ÁREA PROTEGIDA MUNICIPAL
17. PUENTE LO GALLARDO
18. RECINTO MONUMENTO HISTÓRICO
19. PLAYA MARBELLA
20. MUNICIPALIDAD DE SANTO DOMINGO
21. RUTA 66
22. CLUB DE GOLF

PLANTA PROYECTO Y CONTEXTO GENERAL
ESC 1:5.000

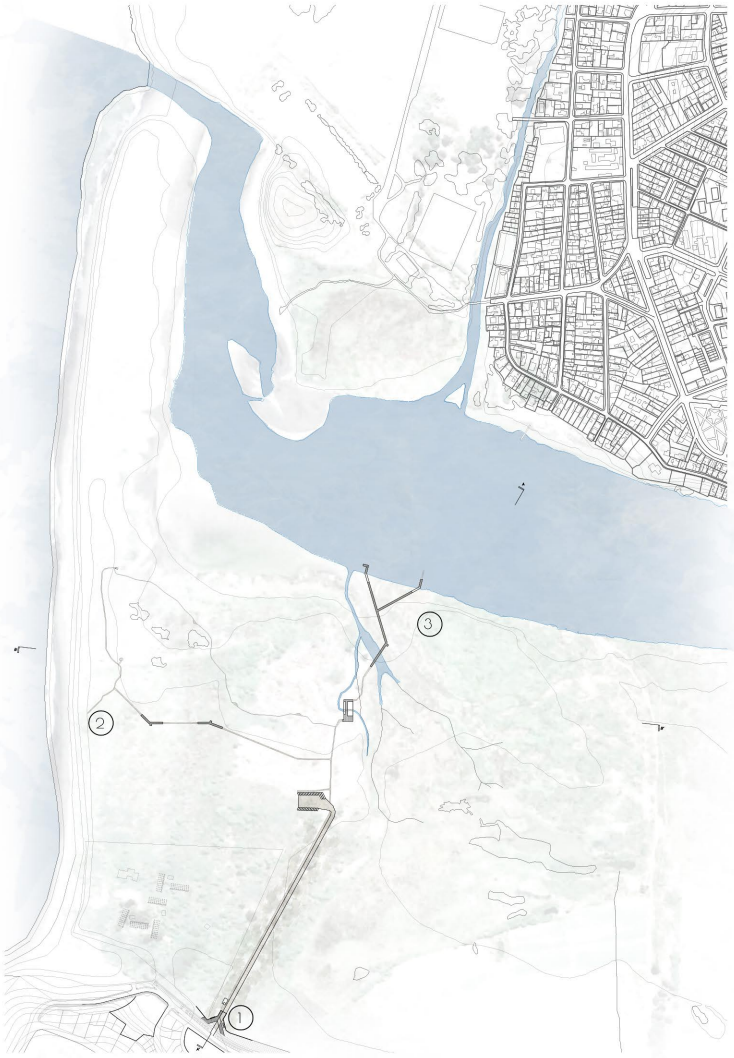

1. ACCESO SANTO DOMINGO
2. ACCESO PLAYA
3. ACCESO CALETA PESCADORES

CORTE A-A' CONTEXTO URBANO
ESC 1:2.000



CORTE B-B' CONTEXTO URBANO
ESC 1:2.000



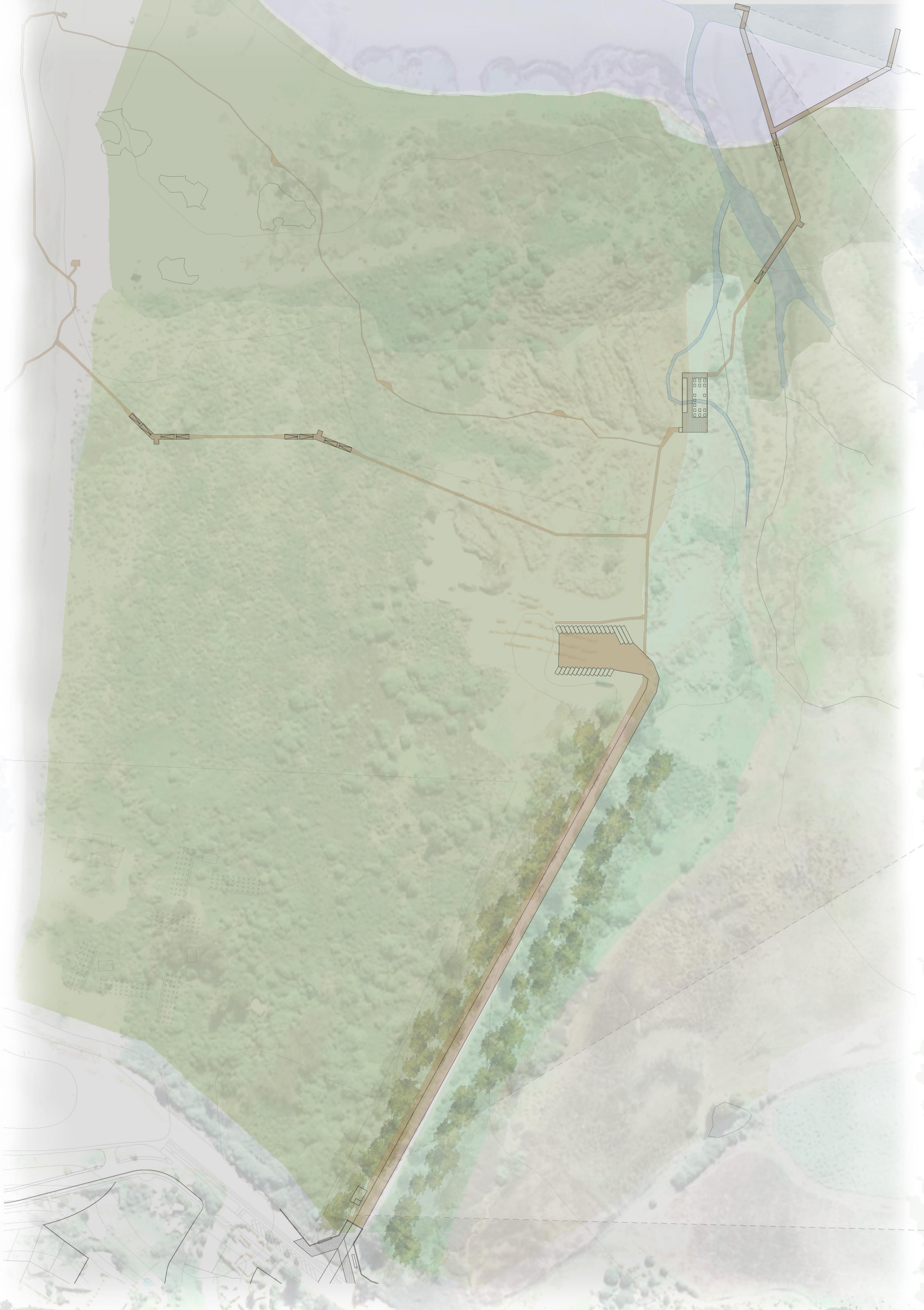

L6

Universidad del Desarrollo
MarqUDD DCS

Profesor Guía: Diego Palma
Profesor Mención: Pablo López

Proyecto de Título
Parque Ecoturístico
Humedal Río Maipo

Alumna: Trinidad del Pozo
Fecha: 10 / 01 / 2019

Contenido: Desarrollo proyectual

L7

Universidad del Desarrollo
MarqUDD DCS

Profesor Guía: Diego Palma
Profesor Mención: Pablo López

Proyecto de Título
Parque Ecoturístico
Humedal Río Maipo

Alumna: Trinidad del Pozo
Fecha: 10 / 01 / 2019

Contenido:
Plan Maestro
ESC 1:1.000

PLANTA MIRADOR FLOTANTE
ESC 1:50

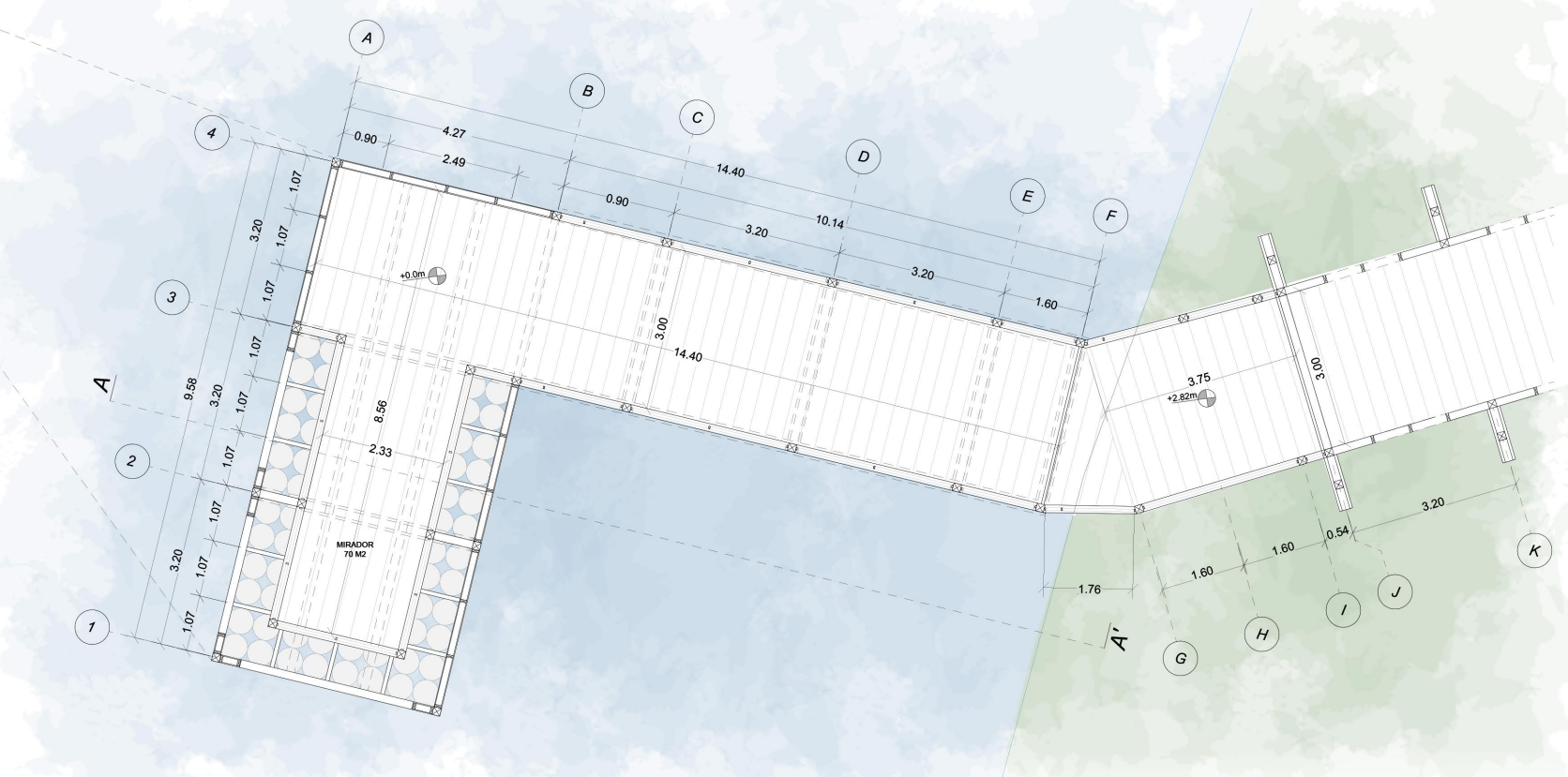
A
B
C
D
E
F
G
H
I
J
K
1
2
3
4
A
A'
0.90
4.27
2.49
14.40
0.90
3.20
10.14
3.20
1.60
14.40
3.00
1.07
3.20
9.58
8.56
2.33
+0.0m
MIRADOR
70 M2
3.75
+2.82m
3.00
1.76
1.60
1.60
0.54
3.20

PLANTA PRIMER NIVEL ACCESO
ESC 1:150

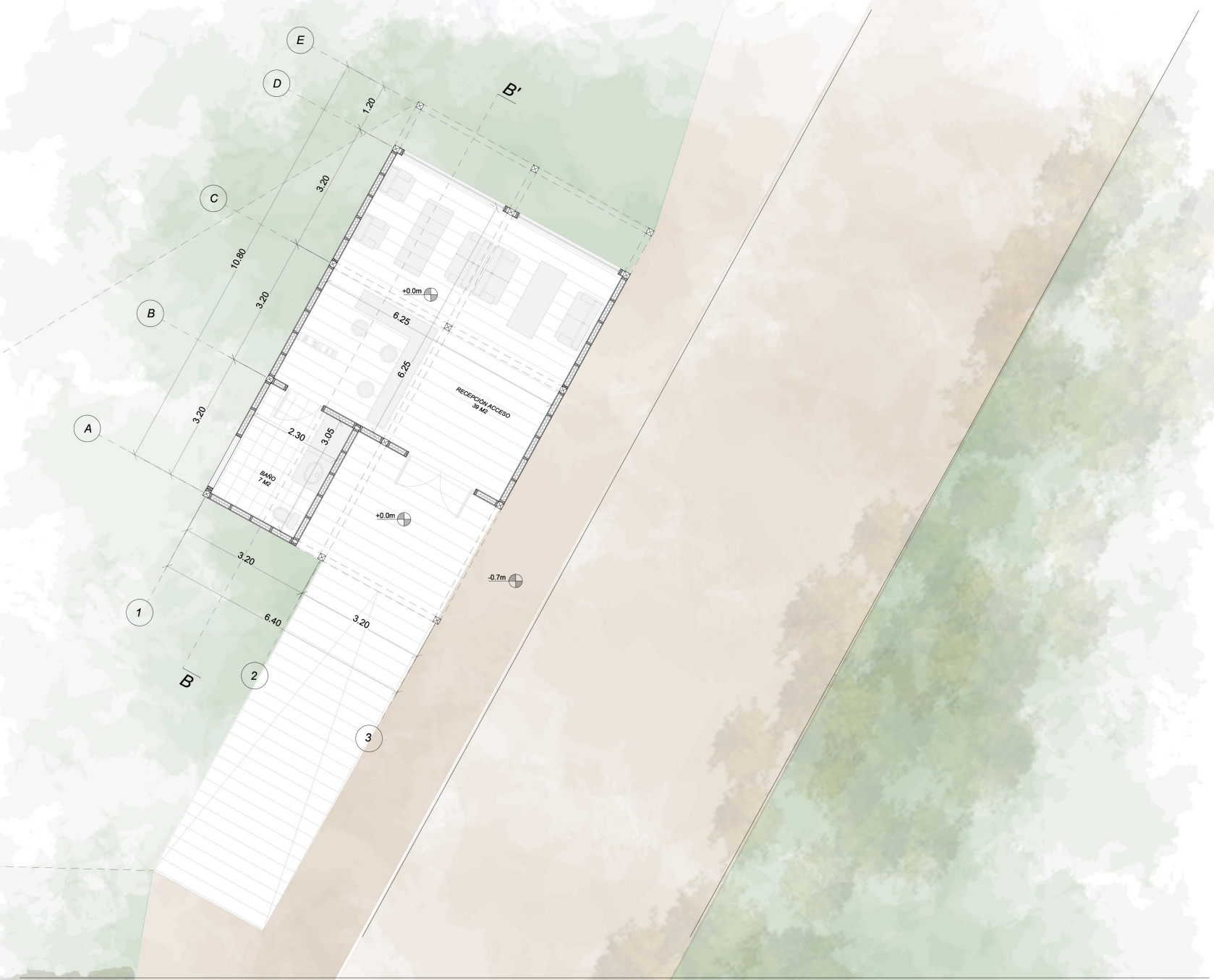
A
B
C
D
E
1
2
3
B
B'
1.20
3.20
10.80
3.20
3.20
6.25
6.25
2.30
3.05
+0.0m
+0.0m
-0.7m
RECEPCIÓN ACCESO
39 M2
BAÑO
7 M2
3.20
6.40
3.20

Universidad del Desarrollo
MarqUDD DCS

Profesor Guía: Diego Palma
Profesor Mención: Pablo López

Proyecto de Título
Parque Ecoturístico
Humedal Río Maipo

Alumna: Trinidad del Pozo
Fecha: 10 / 01 / 2019

Contenido: Planta de sectores ampliados
ESC 1:50

CORTE A-A'
ESC 1:25

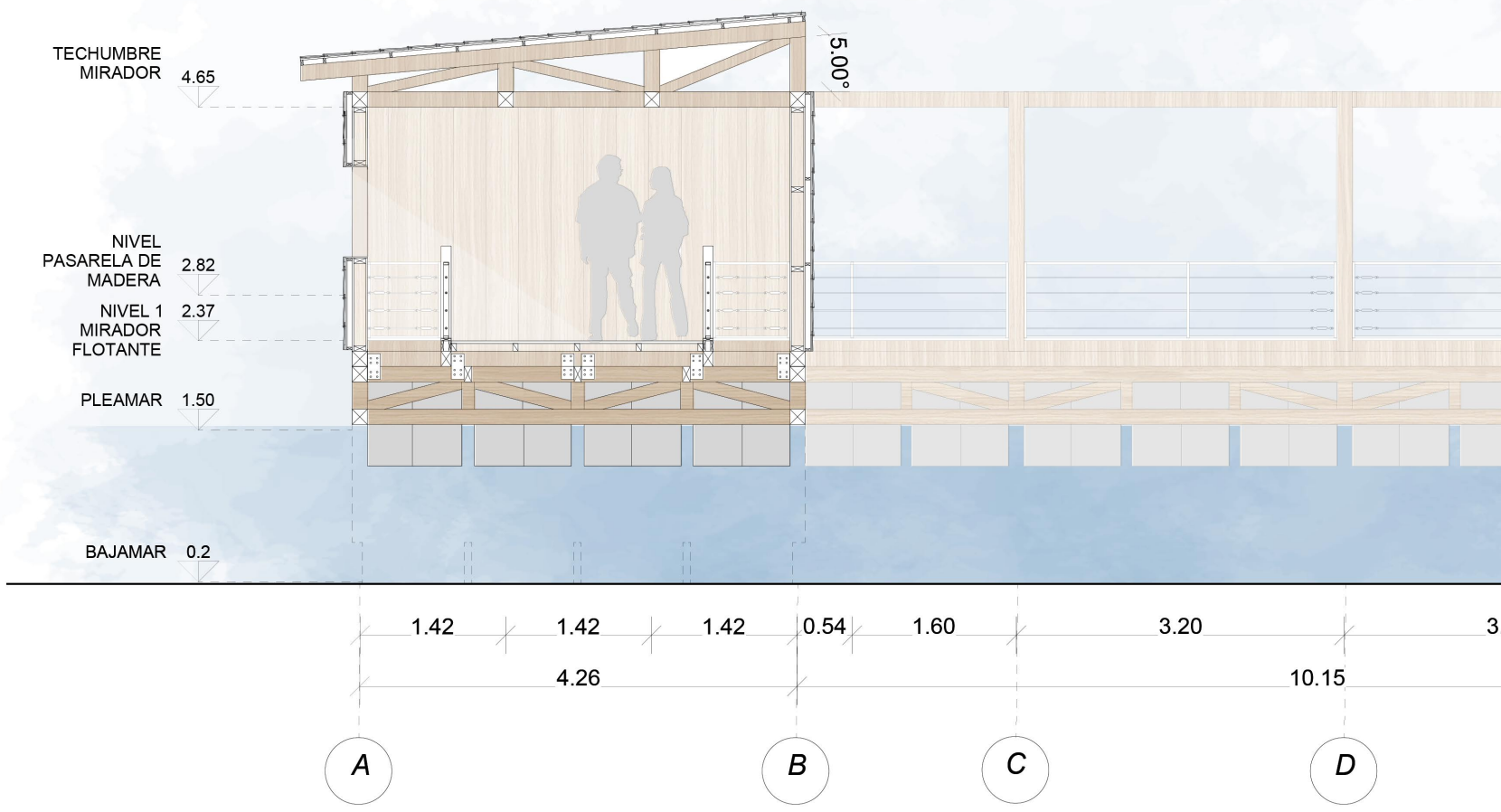
TECHUMBRE MIRADOR 4.65
5.00°
NIVEL PASARELA DE MADERA 2.82
NIVEL 1 MIRADOR FLOTANTE 2.37
PLEAMAR 1.50
BAJAMAR 0.2
1.42
1.42
1.42
0.54
1.60
3.20
4.26
10.15
A
B
C
D

CORTE B-B'
ESC 1:25


TECHUMBRE 2.45
NIVEL 1 0.00
TERRENO -0.70
1.82
6.40
38.40
E
D
C

Universidad del Desarrollo
MarqUDD DCS

Profesor Guía: Diego Palma
Profesor Mención: Pablo López

Proyecto de Título
Parque Ecoturístico
Humedal Río Maipo

Alumna: Trinidad del Pozo
Fecha: 10 / 01 / 2019

Contenido: Cortes de sectores ampliados
ESC 1:50


.20
1.61
3.20
5.51
E
F
G
H



PLANTA PRIMER NIVEL CENTRO INTERPRETATIVO
ESC 1:75

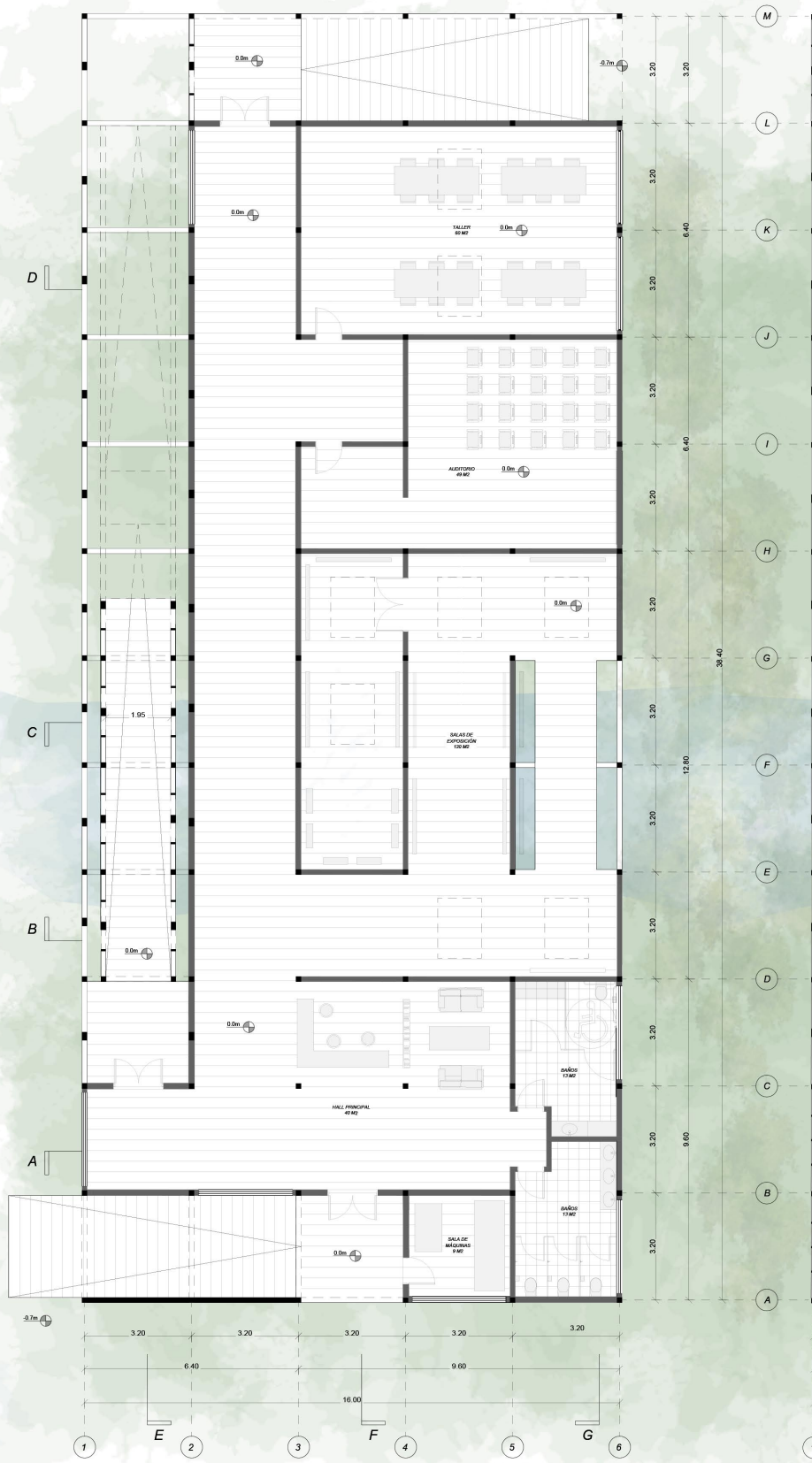
TALLER
60 M2
AUDITORIO
49 M2
SALAS DE EXPOSICIÓN
120 M2
HALL PRINCIPAL
40 M2
BAÑOS
13 M2
BAÑOS
13 M2
SALA DE MÁQUINAS
9 M2
0.0m
-0.7m
1.95
3.20
6.40
9.60
12.80
16.00
38.40
M
L
K
J
I
H
G
F
E
D
C
B
A
1
2
3
4
5
6

PLANTA SEGUNDO NIVEL CENTRO INTERPRETATIVO
ESC 1:75

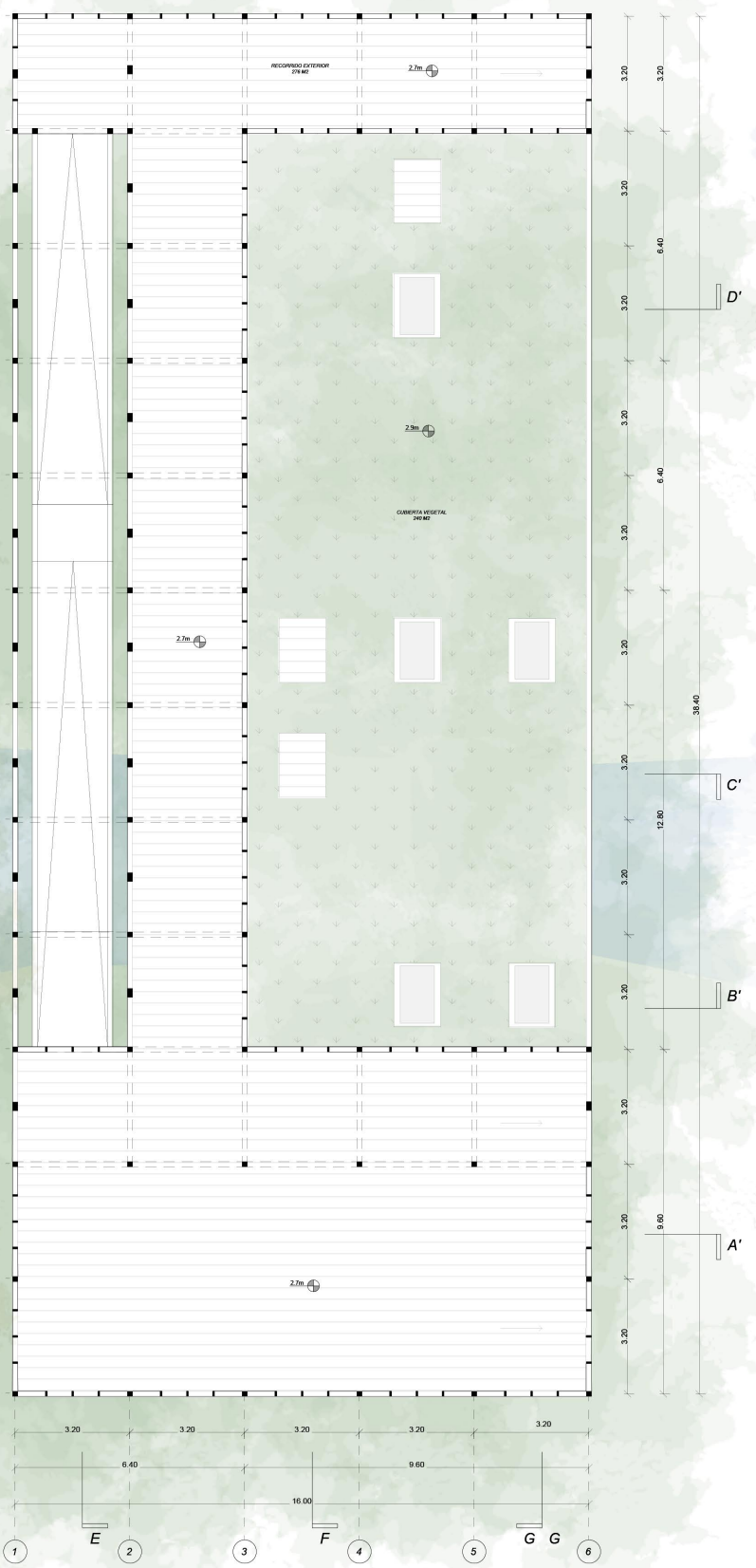
RECORRIDO EXTERIOR
276 M2
CUBIERTA VEGETAL
240 M2
2.7m
2.9m
3.20
6.40
9.60
12.80
16.00
38.40
D'
C'
B'
A'
E
F
G
1
2
3
4
5
6

CORTE F-F'
ESC 1:100

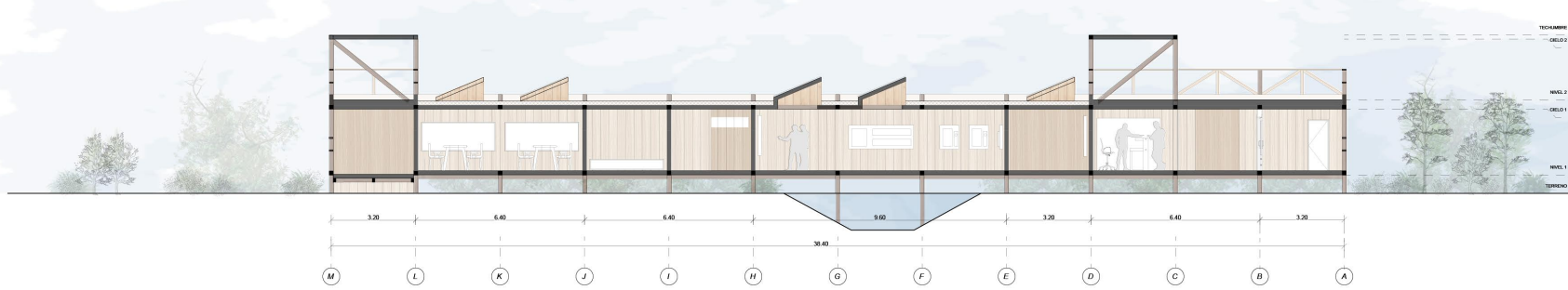
TECHUMBRE
CIELO 2
NIVEL 2
CIELO 1
NIVEL 1
TERRENO
3.20
6.40
6.40
9.60
3.20
6.40
3.20
38.40
M
L
K
J
I
H
G
F
E
D
C
B
A

L10
Universidad del Desarrollo
MarqUDD DCS
Profesor Guía: Diego Palma
Profesor Mención: Pablo López
Proyecto de Título
Parque Ecoturístico
Humedal Río Maipo
Alumna: Trinidad del Pozo
Fecha: 10 / 01 / 2019
Contenido: Cortes de sectores ampliados
ESC 1:50

L11
Universidad del Desarrollo
MarqUDD DCS
Profesor Guía: Diego Palma
Profesor Mención: Pablo López
Proyecto de Título
Parque Ecoturístico
Humedal Río Maipo
Alumna: Trinidad del Pozo
Fecha: 10 / 01 / 2019
Contenido: Cortes de sectores ampliados
ESC 1:50

CORTE A-A'
ESC 1:100

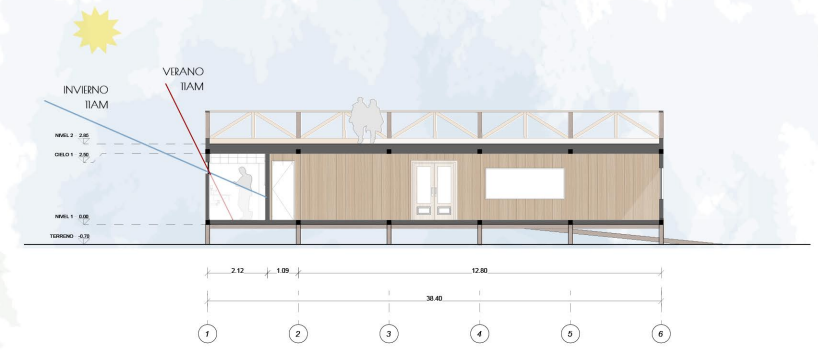
INVIERNO
11AM
VERANO
11AM
NIVEL 2 2.85
CIELO 1 2.50
NIVEL 1 0.00
TERRENO -0.70
2.12
1.09
12.80
38.40
1
2
3
4
5
6

CORTE B-B'
ESC 1:100

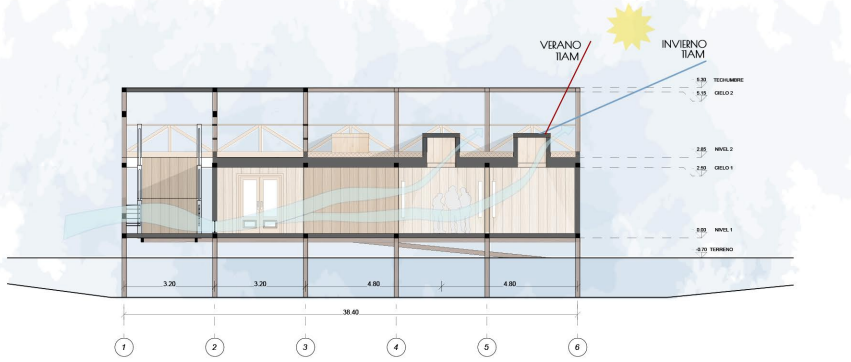
VERANO
11AM
INVIERNO
11AM
5.30 TECHUMBRE
5.15 CIELO 2
2.85 NIVEL 2
2.50 CIELO 1
0.00 NIVEL 1
-0.70 TERRENO
3.20
3.20
4.80
4.80
38.40
1
2
3
4
5
6

CORTE C-C'
ESC 1:100

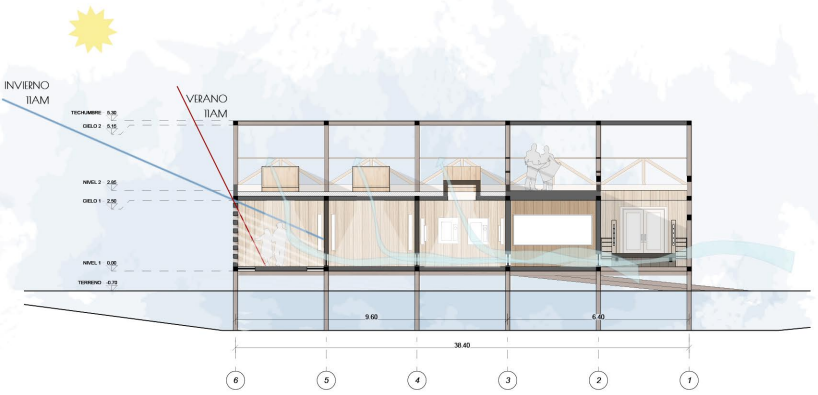
INVIERNO
11AM
VERANO
11AM
TECHUMBRE 5.30
CIELO 2 5.15
NIVEL 2 2.85
CIELO 1 2.50
NIVEL 1 0.00
TERRENO -0.70
9.60
6.40
38.40
6
5
4
3
2
1

CORTE D-D'
ESC 1:100

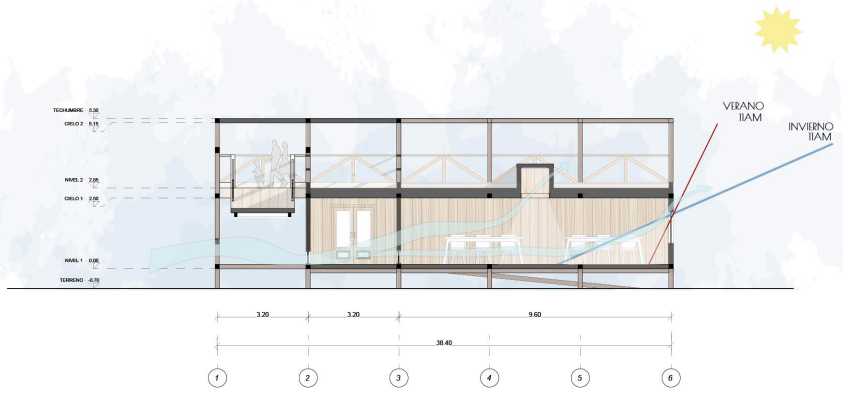
TECHUMBRE 5.30
CIELO 2 5.15
NIVEL 2 2.85
CIELO 1 2.50
NIVEL 1 0.00
TERRENO -0.70
VERANO
11AM
INVIERNO
11AM
3.20
3.20
9.60
38.40
1
2
3
4
5
6

CORTE E-E'
ESC 1:100

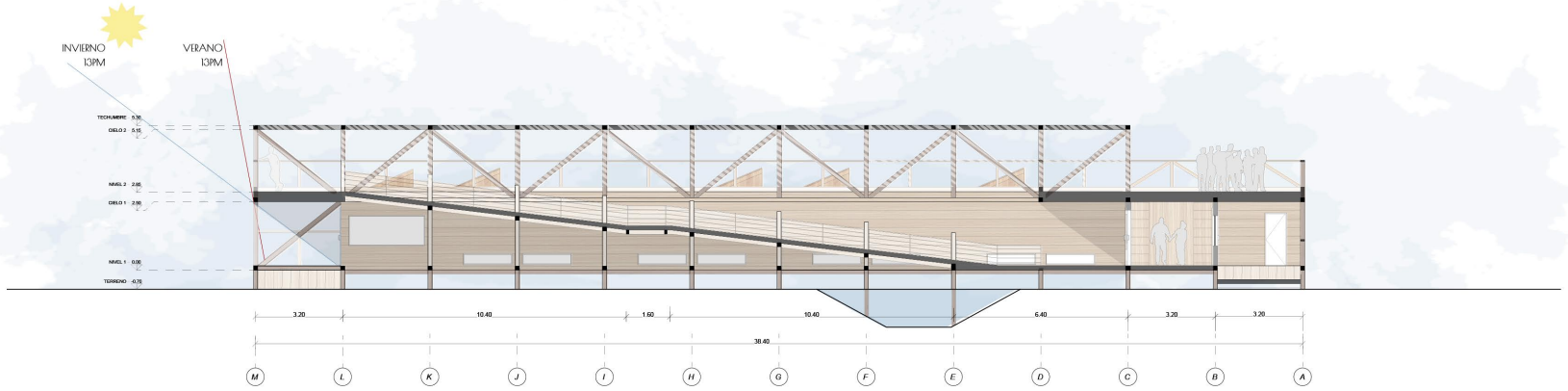
INVIERNO
13PM
VERANO
13PM
TECHUMBRE 5.30
CIELO 2 5.15
NIVEL 2 2.85
CIELO 1 2.50
NIVEL 1 0.00
TERRENO -0.70
3.20
10.40
1.60
10.40
6.40
3.20
3.20
38.40
M
L
K
J
I
H
G
F
E
D
C
B
A

CORTE G-G'
ESC 1:100

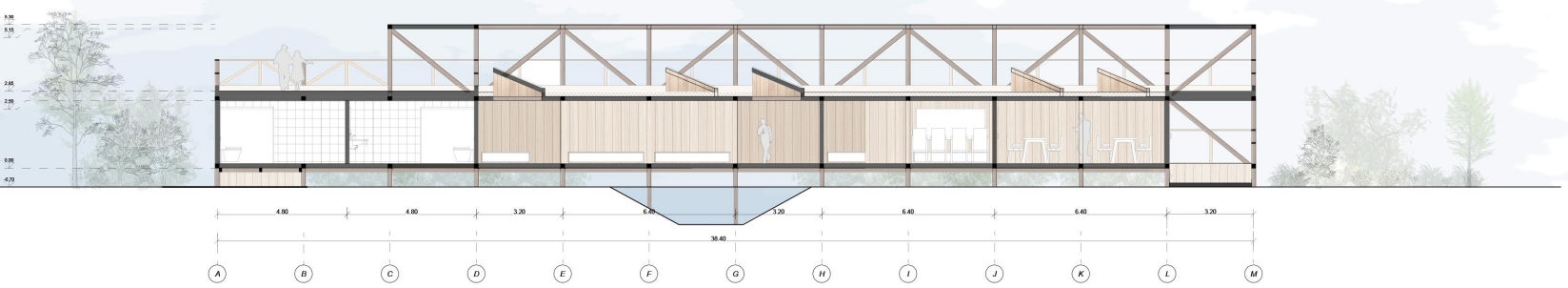
5.30
5.15
2.85
2.50
0.00
-0.70
4.80
4.80
3.20
6.40
3.20
6.40
6.40
3.20
38.40
A
B
C
D
E
F
G
H
I
J
K
L
M

L12

Universidad del Desarrollo
MarqUDD DCS

Profesor Guía: Diego Palma
Profesor Mención: Pablo López

Proyecto de Título
Parque Ecoturístico
Humedal Río Maipo

Alumna: Trinidad del Pozo
Fecha: 10 / 01 / 2019

Contenido: Cortes de
sectores ampliados
ESC 1:50

ELEVACIÓN NORTE
ESC 1:75

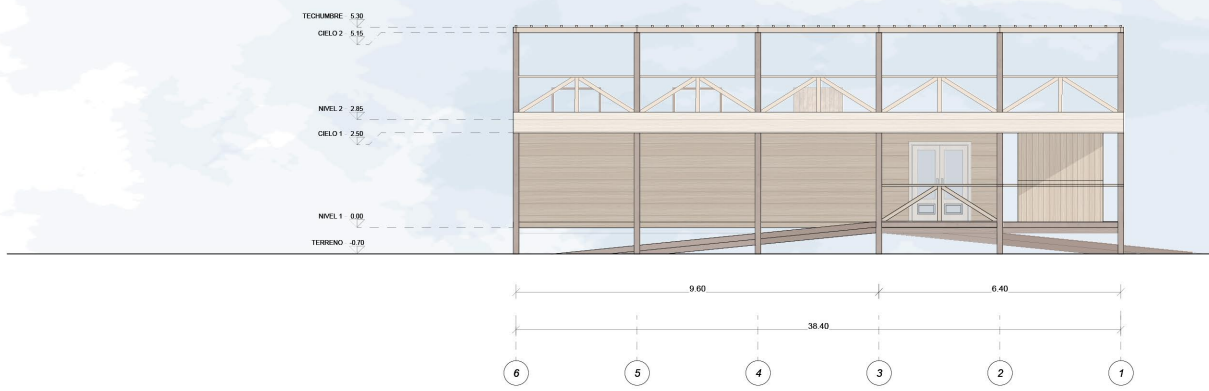
TECHUMBRE 5.30
CIELO 2 5.15
NIVEL 2 2.85
CIELO 1 2.50
NIVEL 1 0.00
TERRENO -0.70
9.60
6.40
38.40
6
5
4
3
2
1

ELEVACIÓN ORIENTE
ESC 1:75

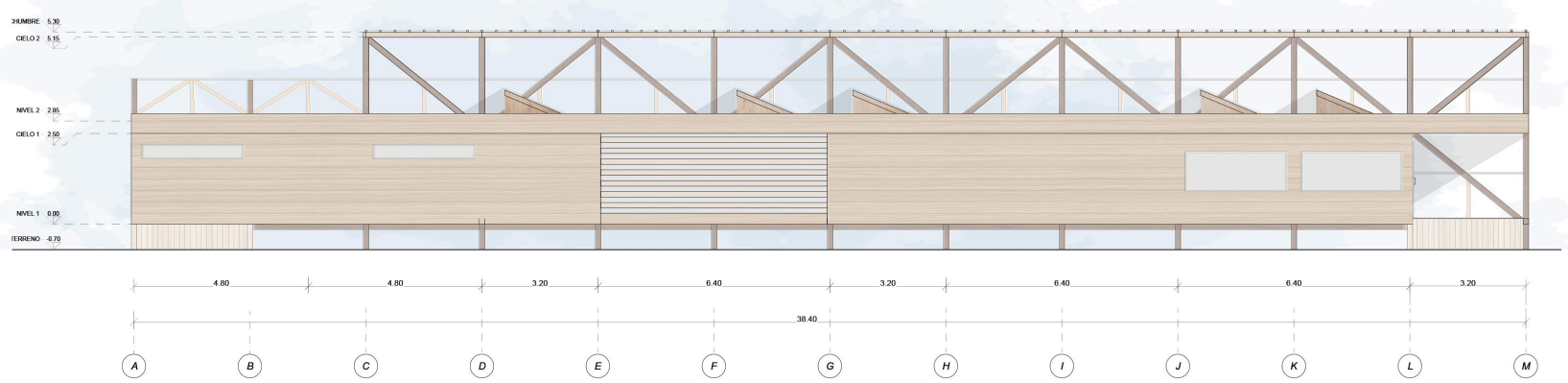
TECHUMBRE 5.30
CIELO 2 5.15
NIVEL 2 2.85
CIELO 1 2.50
NIVEL 1 0.00
TERRENO -0.70
4.80
4.80
3.20
6.40
3.20
6.40
6.40
3.20
38.40
A
B
C
D
E
F
G
H
I
J
K
L
M

ELEVACIÓN SUR
ESC 1:75

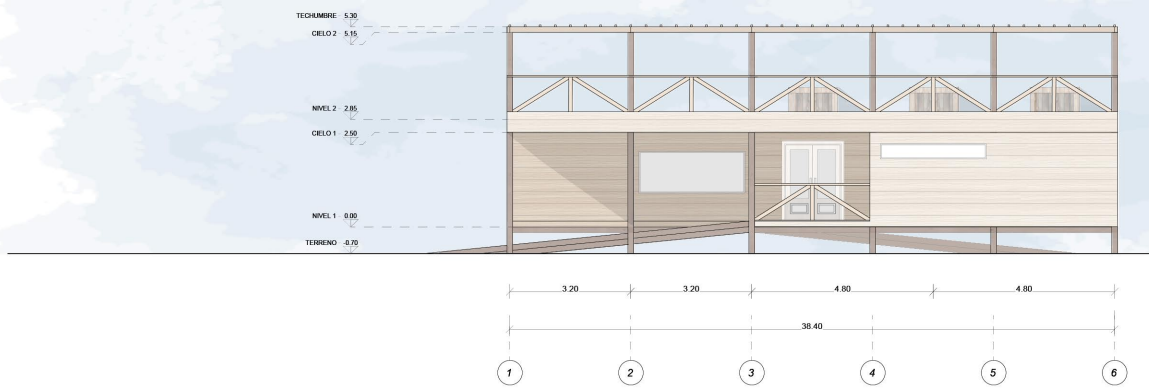
TECHUMBRE 5.30
CIELO 2 5.15
NIVEL 2 2.85
CIELO 1 2.50
NIVEL 1 0.00
TERRENO -0.70
3.20
3.20
4.80
4.80
38.40
1
2
3
4
5
6

ELEVACIÓN PONIENTE
ESC 1:75

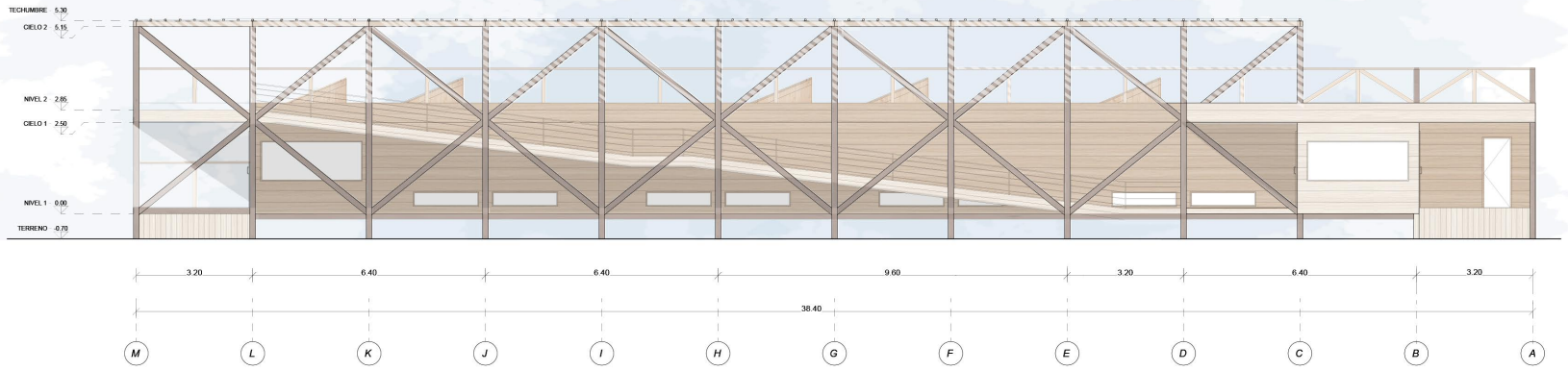
TECHUMBRE 5.30
CIELO 2 5.15
NIVEL 2 2.85
CIELO 1 2.50
NIVEL 1 0.00
TERRENO -0.70
3.20
6.40
6.40
9.60
3.20
6.40
3.20
38.40
M
L
K
J
I
H
G
F
E
D
C
B
A

L13

Universidad del Desarrollo
MarqUDD DCS

Profesor Guía: Diego Palma
Profesor Mención: Pablo López

Proyecto de Título
Parque Ecoturístico
Humedal Río Maipo

Alumna: Trinidad del Pozo
Fecha: 10 / 01 / 2019

Contenido: Cortes de
sectores ampliados
ESC 1:50